


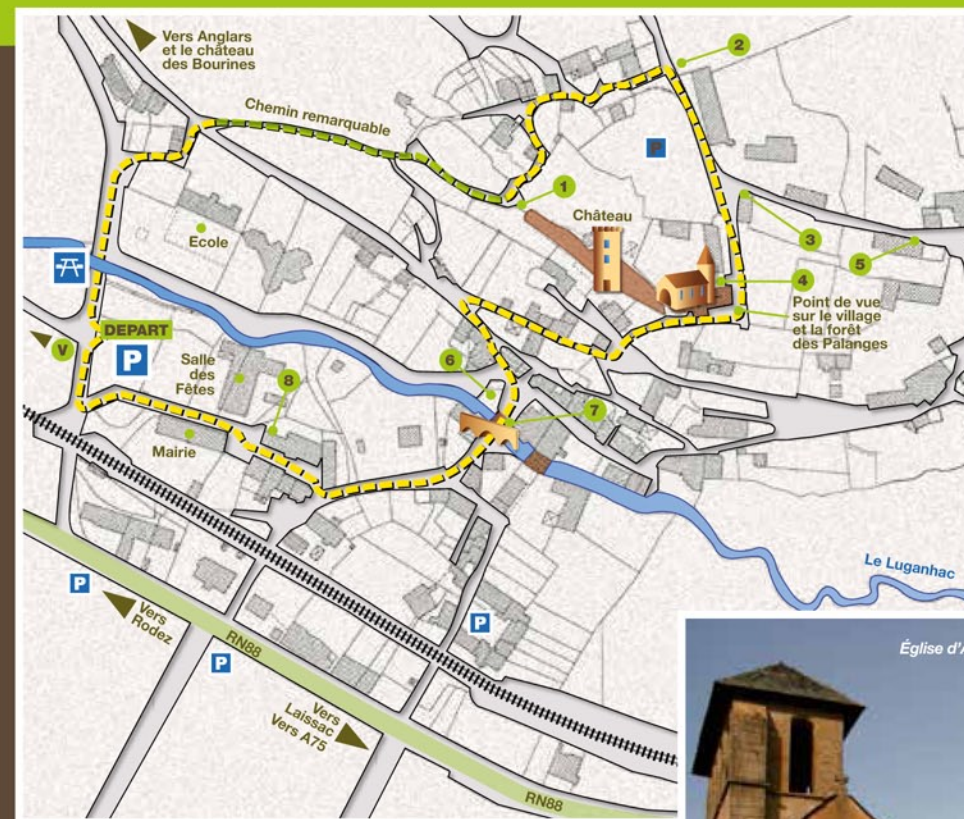

# BERTHOLÈNE

Parcours :  
1 km

Les premières traces de la présence de l'Homme à Bertholène remontent au Paléolithique.

A chaque époque des vestiges attestent sa présence : hache polie, sépulture, de très nombreux dolmens, villa gallo-romaine.

Au XIII<sup>e</sup> siècle, les textes signalent un seigneur puis un château. Ce dernier a été remanié à toutes les périodes pour être enfin abandonné au XIX<sup>e</sup> siècle. A ce jour, il a été en partie restauré et de nombreux indices ainsi que du mobilier issus de fouilles archéologiques ont pu être découverts. Une grande partie de ces objets est présentée au Musée de Montrozier. Dans la deuxième moitié du XX<sup>e</sup> siècle, on extrayait du charbon qui était convoyé par train sur une ligne spéciale, de la barytine et de l'uranium. Aujourd'hui ces 3 mines sont fermées, mais l'ancienne voie ferrée subsiste encore, aujourd'hui voie verte.



## Patrimoine à découvrir :

- Église, fontaine et lavoir d'Anglars
- Ferme et château des Bourines
- Hameau et Église de Banc
- Église d'Ayrinhac

- 1 Remparts du château
  - 2 Point de vue sur l'Aubrac
  - 3 Soue à cochon – four à pain
  - 4 Eglise
  - 5 Souillarde
  - 6 Fontaine et lavoir
  - 7 Pont (XVII<sup>e</sup> siècle)
  - 8 Four à pain
- V Départ voie verte ( accessible à pied ou en VTT) jusqu'à Espalion